



<b>Date:</b>	04.03.2026	<b>Time:</b>	09h00
<b>Subject:</b>	CoC Communication N°1/ Comunicado N°1 DEL DIRECTOR DE CARRERA	<b>Doc.</b>	
<b>From:</b>	Clerk of the course / Director de Carrera	<b>Pages:</b>	11
<b>To:</b>	All competitors / Todos los competidores		

Due to AP7 Highway passage restrictions,  
**the attached Annexes A, B, and C replace the following Road Book pages:**

**Annex A – Leg 1/2/3 (4 pages):**

- **Leg 1:** replace pages 1 to 4 – from Podium to Service A IN
- **Leg 2:** replace pages 21 to 24 – from Podium to Service B IN
- **Leg 3:** replace pages 84 to 87 – from Podium to Service E IN

**Annex B (3 pages):**

- **Leg 2:** replace pages 81 to 83 – from Service D OUT to Podium

**Annex C (3 pages):**

- **Leg 3:** replace pages 142 to 144 – from SS13 to Podium/Parc Fermé

\* a paper copy will be delivered at the same time as Time-Card delivery for Leg 1 (on Leg 2 for Regularity)

Debido a restricciones de paso por la Autopista AP7,  
**los Anexos A, B y C adjuntos sustituyen las siguientes páginas del Road Book:**

**Anexo A - Etapa 1/2/3 (4 páginas):**

- **Etapa 1:** sustituye las páginas 1 a 4 - de Podium a Service A IN
- **Etapa 2:** sustituye las páginas 21 a 24 - de Podium a Service B IN
- **Etapa 3:** sustituye las páginas 84 a 87 - de Podium a Service E IN

**Anexo B (3 páginas):**

- **Etapa 2:** sustituye las páginas 81 a 83 – de Service D OUT a Podium

**Anexo C (3 páginas):**

- **Etapa 3:** sustituye las páginas 142 a 144 – de SS13 a Podium/Parque Cerrado

\* se entregará copia en papel al mismo tiempo que la entrega de Carnet de Ruta de Etapa 1 (en Etapa 2 para Regularidad)

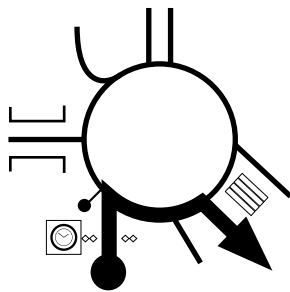
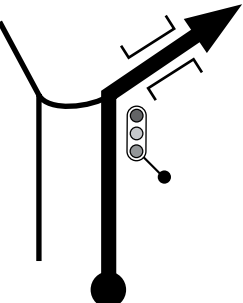
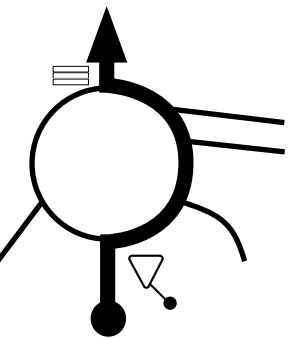
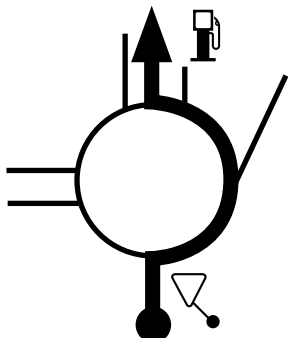
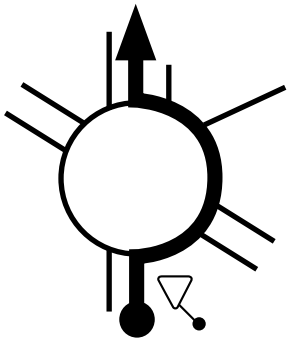
The Clerk of the Course / El Director de Carrera  
 Girona, 04.03.2026

#RallyKH7CostaBrava [www.RallyClassics.org](http://www.RallyClassics.org)



Etapa · Leg 1-2-3	Sección · Section 1-2-3	Sector 1-5-19	Dist. 22,671	Tiempo · Time --	Media · Average -,--	Pg. --
----------------------	----------------------------	------------------	-----------------	---------------------	-------------------------	-----------

Pódium	Service
--------	---------

Total	Km Parcial · Partial	Dirección · Direction	Info.	Km Regr.
0,000	0,000	<div style="text-align: center;">1</div> 	<div style="text-align: center;">Psg. de la Devesa</div> <div style="border: 1px solid black; padding: 5px;">           França-Figueres <span style="border: 1px solid black; padding: 2px;">N II</span> →            Banyoles <span style="border: 1px solid black; padding: 2px;">C 66</span> →            Sant Gregori <span style="border: 1px solid black; padding: 2px;">GI 531</span> →         </div>	22,671
0,155	0,155	<div style="text-align: center;">2</div> 	Av. de França	22,516
1,278	1,123	<div style="text-align: center;">3</div> 	N Ila	21,393
2,346	1,068	<div style="text-align: center;">4</div> 	N Ila	20,325
3,278	0,932	<div style="text-align: center;">5</div> 	N Ila	19,393

**A**

Etapa · Leg 1-2-3	Sección · Section 1-2-3	Sector 1-5-19	Dist. 22,671	Tiempo · Time --	Media · Average -,--	Pg. --
----------------------	----------------------------	------------------	-----------------	---------------------	-------------------------	-----------

Pódium	Service
--------	---------

Total	Km Parcial · Partial	Dirección · Direction	Info.	Km Regr.
4,195	0,917		N IIa 	18,476
4,950	0,755		C 66 <p><b>STOP en el suelo</b> <i>STOP on the floor</i></p>	17,721
6,747	1,797		C 66 <p><b>Mantenerse a la derecha</b> <i>Keep right</i></p>	15,924
7,210	0,463		N II <p>A 2 km Radar de tramo <i>At 2 km average speed zone</i> </p>	15,461
20,167	12,957		N II 	2,504

**A**

Etapa · Leg 1-2-3	Sección · Section 1-2-3	Sector 1-5-19	Dist. 22,671	Tiempo · Time --	Media · Average -,--	Pg. --
----------------------	----------------------------	------------------	-----------------	---------------------	-------------------------	-----------

Pódium	Service
--------	---------

Total	Km Parcial · Partial	Dirección · Direction	Info.	Km Regr.
20,654	0,487	11 	N Ila 	2,017
21,316	0,662	12 	N Ila 	1,355
22,031	0,715	13 	c/ de les Mercaderies 	0,640
22,346	0,315	14 	c/ del Ferrocarril	0,325
22,596	0,250	15 	Av. de Vilablareix 	0,075

**A**

Etapa · Leg 1-2-3	Sección · Section 1-2-3	Sector 1-5-19	Dist. 22,671	Tiempo · Time --	Media · Average -,--	Pg. --
----------------------	----------------------------	------------------	-----------------	---------------------	-------------------------	-----------

Pódium	Service
--------	---------

Total	Km Parcial · Partial	Dirección · Direction	Info.	Km Regr.
22,671	0,075	<div style="text-align: center;"> </div>	<div style="text-align: center;"> <p>c/ Pla de la Seva</p> <p><b>Service A/B/E IN</b></p> <p>N 41° 56 558 E 2° 48 046</p> </div>	0,000

Etapa · Leg 2	Sección · Section 3	Sector 18	Dist. 21,216	Tiempo · Time 35'	Media · Average 36,37	Pg. --
------------------	------------------------	--------------	-----------------	----------------------	--------------------------	-----------

Service	Pódium
---------	--------

Total	Km Parcial · Partial	Dirección · Direction	Info.	Km Regr.
0,000	0,000		c/ Pla de la Seva <b>Service D OUT</b> 	10,845
0,020	0,020		c/ Pla de la Seva  <b>Refuelling</b>	10,825
0,050	0,030		c/ de la Torre de Rodés	10,795
0,262	0,212		N IIa   <b>Low Cost 95</b>	10,583
0,880	0,618		N II    <b>90 Radar de tramo</b> <i>Average speed control</i>	9,965

Etapa · Leg	Sección · Section	Sector	Dist.	Tiempo · Time	Media · Average	Pg.
2	3	18	21,216	35'	36,37	--

Service	Pódium
---------	--------

Total	Km Parcial · Partial	Dirección · Direction	Info.	Km Regr.
14,096	13,216	<div style="border: 1px solid black; padding: 5px; width: fit-content; margin: 0 auto;"> </div>	<div style="border: 1px solid black; padding: 10px; width: fit-content; margin: 0 auto;"> <p><b>GIRONA nord</b></p> <p>E 15    AP 7</p> <p>C 66</p> <p><b>BANYOLES PALAMÓS</b></p> <p>↓</p> </div>	7,120
14,556	0,460	<div style="border: 1px solid black; padding: 5px; width: fit-content; margin: 0 auto;"> </div>	<div style="border: 1px solid black; padding: 10px; width: fit-content; margin: 0 auto;"> <p>E 15</p> <p>AP 7</p> <p>GIRONA nord 6</p> </div>	6,660
14,884	0,328	<div style="border: 1px solid black; padding: 5px; width: fit-content; margin: 0 auto;"> </div>	<div style="border: 1px solid black; padding: 10px; width: fit-content; margin: 0 auto;"> <p>↑ GIRONA nord</p> <p>E-15 AP-7</p> </div>	6,332
15,197	0,313	<div style="border: 1px solid black; padding: 5px; width: fit-content; margin: 0 auto;"> </div>		6,019
15,746	0,549	<div style="border: 1px solid black; padding: 5px; width: fit-content; margin: 0 auto;"> </div>	<div style="border: 1px solid black; padding: 10px; width: fit-content; margin: 0 auto;"> <p>C 255</p> <div style="border: 1px solid black; padding: 5px; width: fit-content; margin: 10px auto;"> <p>⊞ Josep Trueta</p> <p>GIRONA nord</p> <p>Campdorà</p> <p>↓</p> </div> </div>	5,470

Etapa · Leg	Sección · Section	Sector	Dist.	Tiempo · Time	Media · Average	Pg.
2	3	18	21,216	35'	36,37	--

Service	Pódium
---------	--------

Total	Km Parcial · Partial	Dirección · Direction	Info.	Km Regr.
18,287	2,541		c/ Pont Major <b>Mantenerse a la izquierda</b> <i>Keep left</i>	2,929
19,466	1,179		c/ Pedret  <b>Radar a/at 600 m</b> <b>30</b>	1,750
21,060	1,594		Pont de Pedret <b>Mantenerse a la derecha</b> <i>Keep right</i>	0,156
21,165	0,105		Rotonda Pont de Pedret	0,051
21,216	0,051		 TC 7c <b>Fin 2ª Etapa</b> <i>End of Second Leg</i>	0,000
			<b>No penaliza el adelanto</b> <i>Early check-in allowed</i>	0,000

Etapa · Leg	Sección · Section	Sector	Dist.	Tiempo · Time	Media · Average	Pg.
3	5	30	70,960	1h 35'	44,82	--

St. Hilari-Osor	Pódium
-----------------	--------

Total	Km Parcial · Partial	Dirección · Direction	Info.	Km Regr.
33,730	33,730		C 25 <b>Radar a/at 4,5 km</b> 	37,230
43,795	10,065		C 25 x A 2  Girona <b>Mantenerse a la izquierda</b> <i>Keep left</i> 	27,165
50,315	6,520		A 2 x AP 7  Girona Figueres Perpignan  FORNELLS DE LA SELVA GIRONA	20,645
50,775	0,460		 GIRONA N FIGUERES <b>A 1,1 km Radar de tramo</b> <i>At 1,1 km average speed zone</i>	20,185
63,840	13,065		 GIRONA nord  BANYOLES PALAMÓS	7,120

Total	Km Parcial · Partial	Dirección · Direction	Info.	Km Regr.
64,300	0,460			6,660
64,628	0,328			6,332
64,941	0,313			6,019
65,490	0,549		<p>C 255</p>	5,470
68,031	2,541		<p>c/ Pont Major</p> <p><b>Mantenerse a la izquierda</b> <i>Keep left</i></p>	2,929

Etapa · Leg	Sección · Section	Sector	Dist.	Tiempo · Time	Media · Average	Pg.
3	5	30	70,960	1h 35'	44,82	--

St. Hilari-Osor	Pódium
-----------------	--------

Total	Km Parcial · Partial	Dirección · Direction	Info.	Km Regr.
69,210	1,179	<div style="text-align: center;"> </div>	<p>c/ Pedret</p> <div style="border: 1px solid black; padding: 5px; margin: 5px;"> <p>↑ Centre ciutat</p> </div> <p><b>Radar a/at 600 m</b> <b>30</b></p>	1,750
70,804	1,594	<div style="text-align: center;"> </div>	<p>Pont de Pedret</p> <p><b>Mantenerse a la derecha</b> <i>Keep right</i></p>	0,156
70,909	0,105	<div style="text-align: center;"> </div>	<p>Rotonda Pont de Pedret</p>	0,051
70,960	0,051	<div style="text-align: center;"> </div>	<div style="display: flex; align-items: center;"> <div style="border: 1px solid black; border-radius: 50%; padding: 5px; margin-right: 10px;"> <p>TC 13a</p> </div> <div> <p><b>Final del Rally</b> <b>¡FELICIDADES!</b> <i>End of Rally</i> <b>CONGRATULATIONS!</b></p> <p><b>No penaliza el adelanto</b> <i>Early check-in allowed</i></p> </div> </div>	0,000